

ส่วนที่ ๑

สภาพทั่วไปและข้อมูลพื้นฐาน

.....

(๑) ด้านกายภาพ

๑) ประวัติความเป็นมาของตำบล

ตำบลควนเกย ตั้งอยู่ในอำเภอรัตนพิบูลย์ จังหวัดนครศรีธรรมราช ซึ่งความเป็นมาของคำว่า “ควนเกย” ตามตำนานกล่าวไว้ว่า มีเรือสำเภาใหญ่บรรทุกเงินทองมาเพื่อสร้างพระบรมธาตุ ในขณะที่แล่นเรือมาดังกล่าวได้เกิดอุบัติเหตุ ส่วนหัวของเรือไปเกยควนทำให้อับปางลง ส่วนท้ายของเรือหักสะบั้น เรียกว่า “ท้ายสำเภา” ซึ่งขณะนี้เป็นที่ตำบลหนึ่งในอำเภอพระพรหม จังหวัดนครศรีธรรมราช ส่วนตรงกลางลำเรือก็หักเช่นกัน ชาวบ้านเรียกว่า “ บ้านลำหัก ” ตั้งอยู่ในหมู่ที่ ๘ ตำบลควนชุม ในปัจจุบันส่วนหัวของเรือมาเกยอยู่ที่ควน เรียกว่า “ ควนเกย ” ส่วนเงินทองที่บรรทุกมากับเรือสำเภาดังกล่าว ถูกผู้คนนำไปกองไว้ที่เขาเรียกว่า “ เขาชุมทอง ” ซึ่งอยู่ในเขตตำบลทุ่งโพธิ์ อำเภอจุฬาภรณ์ จังหวัดนครศรีธรรมราช ในปัจจุบัน

๒) ที่ตั้งของหมู่บ้าน / ตำบล

พื้นที่ทั้งหมด ๑๕,๔๑๒.๕ ไร่ หรือ ๒๔.๖๖ ตารางกิโลเมตร

อาณาเขตของตำบลเขาชุมทอง

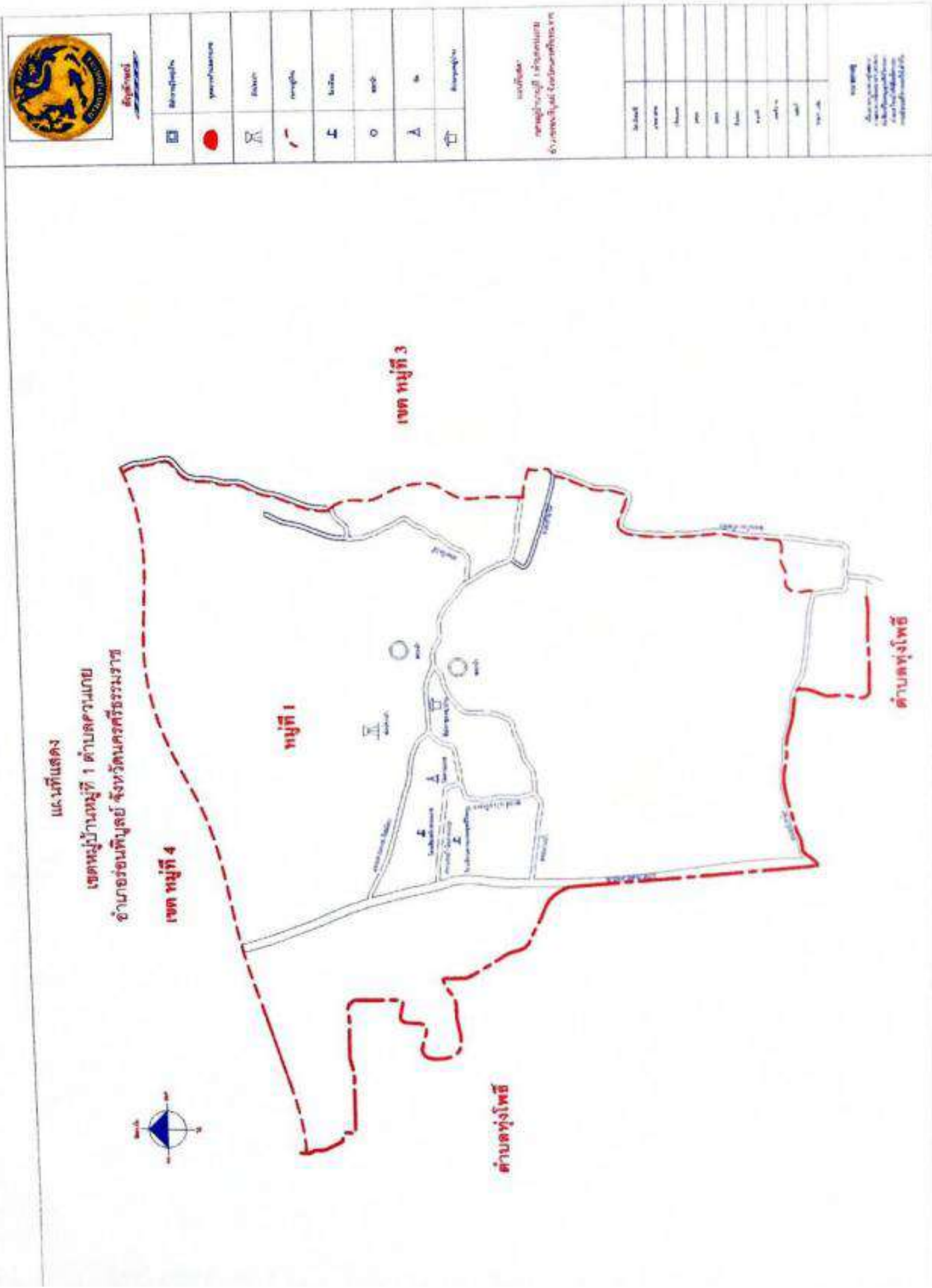
ทิศเหนือ ติดต่อกับตำบลควนชุม อำเภอรัตนพิบูลย์ จังหวัดนครศรีธรรมราช โดยมีแนวเขตเริ่มต้นจากบริเวณวัดวิเชียรรังสฤษฎ์ บริเวณพิกัด N K ๔๕๔๐๑๔ ไปทางตะวันออเฉียงเหนือ ตามคลองรากไม้ สิ้นสุดที่บริเวณพิกัด N K ๔๕๖๐๒๖ รวมระยะทางด้านทิศเหนือประมาณ ๔ กิโลเมตร

ทิศตะวันออก ติดต่อกับตำบลควนชุม อำเภอรัตนพิบูลย์ จังหวัดนครศรีธรรมราช โดยมีแนวเขตเริ่มต้นจากคลองรากไม้ บริเวณพิกัด N K ๔๕๖๐๒๖ ไปทางทิศใต้ผ่านบ้านสวนเรียนตัดกับทางรถไฟสายใต้ บริเวณพิกัด P J ๐๑๐๔๔๐ ไปทางทิศตะวันออกถึงบ้านไสเลียบ บริเวณพิกัด P J ๐๒๕๔๔๐ ไปทางทิศเหนือถึงบ้านวัวหลุง บริเวณพิกัด P J ๐๓๓๐๐๓ ไปทางทิศใต้ตามแนวเชิงเขาวัวหลุง สิ้นสุดบริเวณพิกัด P J ๐๓๔๔๘๕ รวมระยะทางด้านทิศตะวันออกประมาณ ๑๕ กิโลเมตร

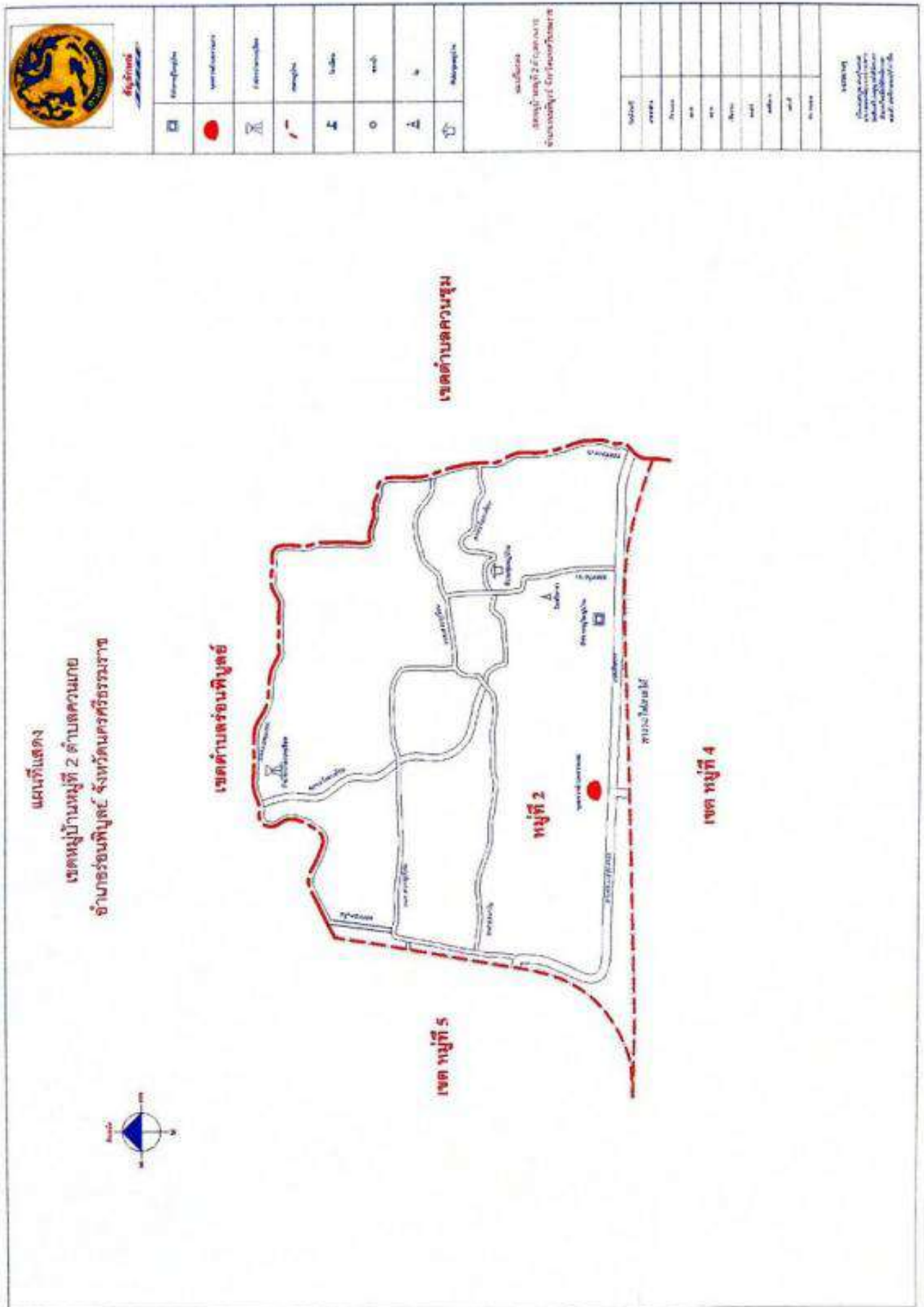
ทิศใต้ ติดต่อกับตำบลทุ่งโพธิ์ อำเภอจุฬาภรณ์ จังหวัดนครศรีธรรมราช โดยมีแนวเขตเริ่มต้นจากเชิงเขาวัวหลุง บริเวณพิกัด P J ๐๓๔๔๘๕ ไปทางทิศตะวันตกตัดทางรถไฟสายใต้ บริเวณพิกัด P J ๐๑๗๔๘๑ ไปทางทิศตะวันตกเฉียงใต้ถึงบ้านควนคด บริเวณพิกัด N J ๔๔๔๔๙๑ ไปทางทิศเหนือ ถึงบริเวณพิกัด ๔๔๐๔๗๐ ไปทางทิศตะวันตกตัดกับถนนทางหลวงหมายเลข ๔๐๑๘ บริเวณพิกัด N J ๔๗๘๔๗๒ สิ้นสุดที่บริเวณบ้านทุ่งโพธิ์ บริเวณพิกัด N J ๔๗๑๔๗๔ รวมระยะทางด้านทิศใต้ประมาณ ๑๒ กิโลเมตร

ทิศตะวันตก ติดต่อกับอำเภอรัตนพิบูลย์ อำเภอรัตนพิบูลย์ จังหวัดนครศรีธรรมราช โดยมีแนวเขตเริ่มต้นจากบริเวณบ้านทุ่งโพธิ์ บริเวณ พิกัด N J ๔๗๑๔๗๔ ไปทางทิศเหนือผ่านสันเขาชุมทอง บริเวณพิกัด N J ๔๖๔๔๔๐ ไปทางทิศตะวันตกเฉียงเหนือ ผ่านบ้านควนฝ้าย บริเวณพิกัด N J ๔๕๒๐๐๐ ไปทางทิศตะวันออกเฉียงเหนือ สิ้นสุดที่บริเวณวัดวิเชียรรังสฤษฎ์ บริเวณพิกัด N K ๔๕๔๐๑๔ รวมระยะทางด้านทิศตะวันตกประมาณ ๖ กิโลเมตร

แผนที่บ้านควนเกย หมู่ที่ ๑



แผนที่บ้านสวนทุเรียน หมู่ที่ ๒



☐	เขตหมู่ที่ ๒
●	เขตหมู่ที่ ๒ (จุดแปลง)
☒	เขตตำบล
☐	เขตหมู่ที่
☐	เขตตำบล
○	เขตหมู่ที่
▲	เขตหมู่ที่
☒	เขตตำบล

ฉบับนี้จัดทำขึ้นโดย
กรมส่งเสริมการเกษตร
จังหวัดนครศรีธรรมราช

พื้นที่	
เนื้อที่	
พื้นที่	
เนื้อที่	
พื้นที่	
เนื้อที่	
พื้นที่	
เนื้อที่	
พื้นที่	
เนื้อที่	

กรมส่งเสริมการเกษตร
จังหวัดนครศรีธรรมราช
ศูนย์ส่งเสริมการเกษตร
อำเภอเมืองนครศรีธรรมราช

แผนที่แสดง
เขตหมู่บ้านหมู่ที่ ๒ ตำบลควนชุม
อำเภอร่อนพิบูลย์ จังหวัดนครศรีธรรมราช



เขตตำบลร่อนพิบูลย์

เขต หมู่ที่ 5

หมู่ที่ 2

เขต หมู่ที่ 4

เขตตำบลควนชุม

ทางหลวง ๓๐๓

แผนที่บ้านตลาดเขาชุมทอง หมู่ที่ ๔



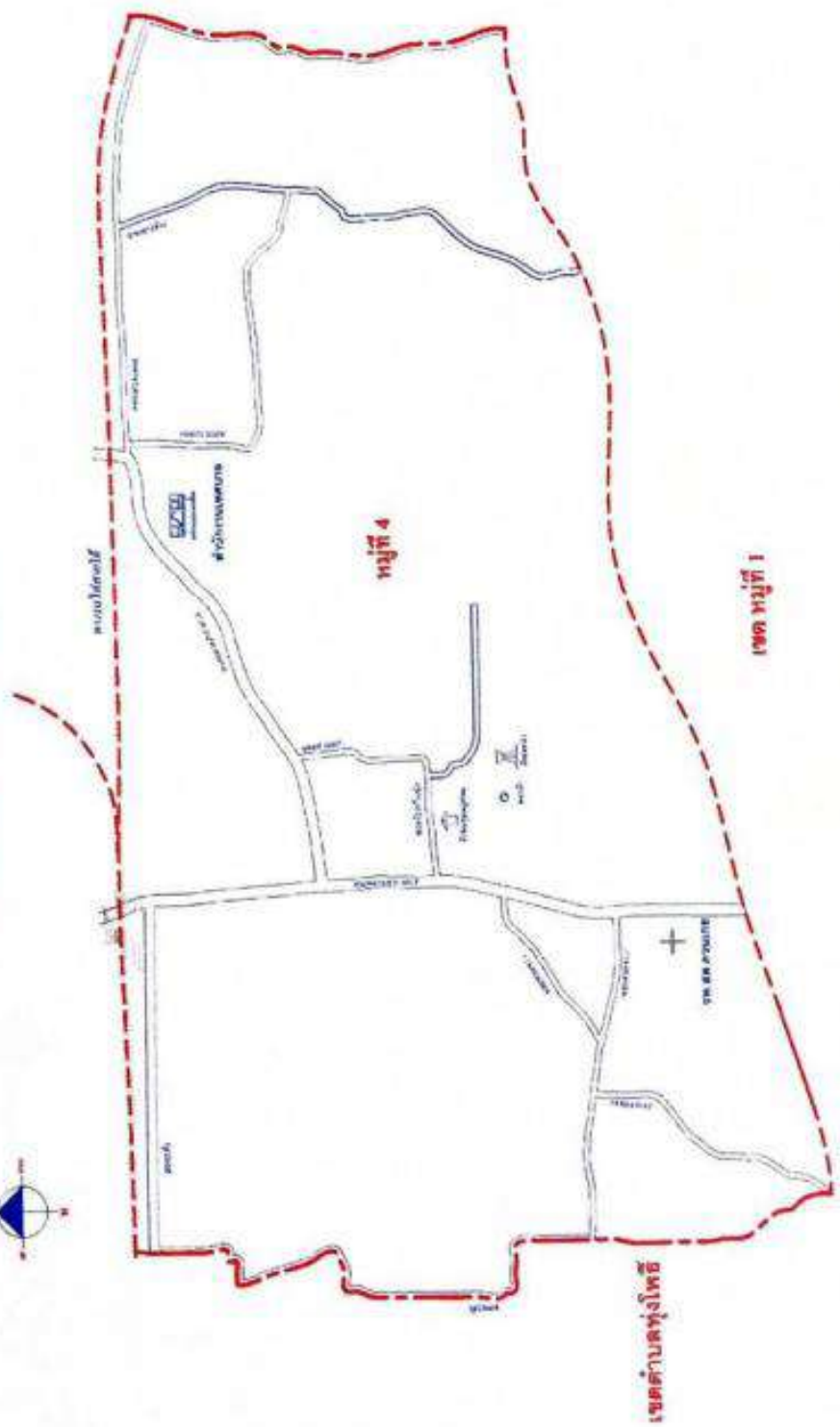
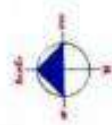
รูป	พื้นที่สาธารณะ
●	เขตชุมชน
	สำนักงาน
	ทางหลวง
	ทางบก
	น้ำ
	สิ่งปลูกสร้าง

แผนที่
จัดทำขึ้นโดย สำนักงาน
ส่งเสริมการปกครองส่วนท้องถิ่น

พื้นที่	
เนื้อที่	
พื้นที่	
เนื้อที่	
พื้นที่	
เนื้อที่	
พื้นที่	
เนื้อที่	
พื้นที่	
เนื้อที่	

ข้อมูล
การสำรวจ
ข้อมูลพื้นที่
การสำรวจ
ข้อมูลพื้นที่

แผนที่แสดง
เขตหมู่บ้านหมู่ที่ 4 ตำบลความเกษ
อำเภอวังน้อย จังหวัดนครราชสีมา



เขตตำบลทุ่งโพธิ์

เขต หมู่ที่ 1

หมู่ที่ 4

